



HAUT-COMMISSARIAT DE LA REPUBLIQUE
EN POLYNÉSIE FRANÇAISE

Cabinet
Bureau de la communication Interministérielle
Fiche n°3

Papeete, le 28 novembre 2013

Visite officielle du Ministre des Outre-mer

FICHE MEDIAS

**Déplacement du Ministre des Outre-Mer à Makemo
Jeudi 28 novembre 2013**

Programme :

- 07h00** **Départ vers Makemo – par un ATR d’Air Tahiti –**
- 08h30** **Début de la visite officielle sur l’atoll de MAKEMO**
- 12h00** **Départ de Makemo pour Bora Bora**

Makemo est une commune dynamique qui offre un panel intéressant d’infrastructures en partie financées par l’Etat et qui est concernée par un projet de développement d’aquaculture porté par le gouvernement de la Polynésie française.

GEOGRAPHIE – HISTOIRE

La commune de Makemo, comprend les atolls de Makemo, Katiu, Raroia, Taenga et Takume, ainsi que ceux de Nihiru, Tuanake, Marutea (nord), Hiti, Hariki et Tepoto (sud).



L'ATOLL DE MAKEMO

Autres noms donnés par des découvreurs : Koutouzov, Philips.

Atoll des Tuamotu du Centre de près de 70 km de long sur une dizaine en moyenne de large, Makemo est situé par 16°26' Sud et 143°56' Ouest. C'est le 3ème atoll des Tuamotu par la surface de son lagon : sa largeur varie de 5 à 8 km seulement, mais il s'allonge de 65

Contact Presse

communication@polynesie-francaise.pref.gouv.fr

www.polynesie-francaise.pref.gouv.fr

Tél. : 77 00 83 – 77 08 85



HAUT-COMMISSARIAT DE LA REPUBLIQUE
EN POLYNESIE FRANÇAISE

km du Nord-Ouest au Sud-Est. L'île est le chef-lieu d'une commune qui compte 745 habitants en partie rassemblés au village de Pouheva.

C'est en 1803 que Buyer découvre Makemo, Taenga et Faaite.

Makemo est la patrie du héros Moeava guerrier fameux qui accomplit de nombreux exploits dans l'archipel des Tuamotu. La légende raconte qu'il tomba amoureux de Huarei, reine de l'île de Tepukamaria et que sa demande en mariage fut acceptée. Quelques jours plus tôt, le géant Patira avait fait sa cour à la jeune fille et, lorsqu'il apprit que Moeava l'avait épousée, il entra dans une violente colère. Les deux champions se défièrent d'île en île et décidèrent de se retrouver à Makemo pour un combat singulier. Arrivé le premier, Moeava eut tout le temps de préparer une fronde gigantesque pour abattre son rival. Lorsque celui-ci apparut à l'horizon, il l'arma d'une grosse pierre ronde et lisse, adressa une prière au Dieu Tu et tua Patira d'un puissant coup à la tête. Depuis, on peut admirer un énorme galet rond et lisse dans le lagon de Makemo, près de Rehaga : c'est la pierre de Moeava.

COMMUNE DE MAKEMO ET SES COMMUNES ASSOCIEES

SITUATION

Makemo

Distance de Tahiti : 640 km

Latitude : 16°35 Sud

Longitude : 143°39 Ouest

Village principal : Pouheva

POPULATION

1 689 habitants (*recensement de 2012*)

Makemo : 832 habitants

Katiu : 249 habitants

Raroia : 352 habitants

Taenga : 125 habitants

DEMOGRAPHIE

ÉVOLUTION DE LA POPULATION

ANNÉES	2002	2007	2012
MAKEMO	745	738	832
<i>Katiu</i>	375	285	249
<i>Raroia/Takume</i>	219	303	352
<i>Taenga/Nihiru</i>	115	96	125
<i>Population comptée à part</i>		185	131
TOTAL	1 454	1 607	1 689

Contact Presse

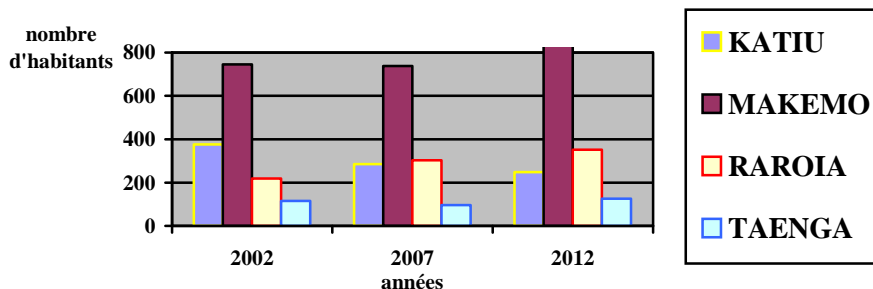
communication@polynesie-francaise.pref.gouv.fr

www.polynesie-francaise.pref.gouv.fr

Tél. : 77 00 83 – 77 08 85

HAUT-COMMISSARIAT DE LA REPUBLIQUE
EN POLYNÉSIE FRANÇAISE

Raroia et Takume formant une commune associée, leurs populations sont comptées ensemble, de même que Taenga et Nihiru.



CONSEIL MUNICIPAL

YIP Michel	Maire
MAIROTO Metuarii Marere	1er adjoint
TUFAUNUI Elisabeth Tiriuga	2ème adjoint
MARO Abel Tahiri Teupoo	3è adjoint
MARUNUI Félix Terupe	4ème adjoint
HAUATA Tooitit dit Soko	conseiller municipal
ANI Kirianu	Maire délégué de Katiu
TETOKA Savino	conseiller municipal
GRAFFE Arthur Tamatea	conseiller municipal
HITI Marcel	Maire délégué de Raroia
RAGIVARU Lucien	Conseiller municipal
TANGI Maeva Noelline épouse NATUA	Maire délégué Makemo
MARO Dominique	Conseiller municipal
TEREMIHI Pikiragi	Maire délégué de Taenga

Contact Presse

communication@polynesie-francaise.pref.gouv.fr

www.polynesie-francaise.pref.gouv.fr

Tél. : 77 00 83 – 77 08 85

HAUT-COMMISSARIAT DE LA REPUBLIQUE
EN POLYNESIE FRANÇAISE

ABRIS DE SURVIE

Des abris de survie désormais utilisés au quotidien pour accueillir les élèves de Makemo.

ECOLE PRIMAIRE DE MAKEMO

Ce chantier de plus de 3000m², qui a permis l'embauche de 15 habitants de l'atoll, fait l'objet d'un financement du FIP pour un montant de plus de 430 Millions F Cfp TTC.

La maîtrise d'œuvre de ce chantier est assurée par la DIPAC.

A terme, il pourra accueillir une partie de la population de l'atoll en cas de cyclone et permettra aux élèves du primaire, actuellement relocalisés dans une école provisoire, d'étudier dans de très bonnes conditions. 10 classes sont prévues, une salle d'activité et de repos, ainsi qu'une bibliothèque. La fin des travaux est prévue pour la fin de l'année 2013.

L'école ARIKITAMIRO est inaugurée ce jeudi 28 novembre 2013 par le Ministre des Outre-mer, M. Victorin LUREL, le Haut-Commissaire de la République et du Président de la Polynésie française, à l'occasion de leur déplacement sur Makemo.



Ecole – (photos prises en novembre 2013) – Abri et rampe pour personne à mobilité réduite (PMR)

LE CENTRE D'ÉDUCATION AU DÉVELOPPEMENT (CED):

#



Chantier CED

Les locaux actuels sont devenus vétustes et sous-dimensionnés.

La reconstruction du CED en abri de survie est en cours, il permettra la mise en sécurité de 600 personnes, car la construction répond également aux normes des abris de survie.

Contact Presse

communication@polynesie-francaise.pref.gouv.fr

www.polynesie-francaise.pref.gouv.fr

Tél. : 77 00 83 – 77 08 85

HAUT-COMMISSARIAT DE LA REPUBLIQUE
EN POLYNÉSIE FRANÇAISE


Cette opération d'un montant de 500 Millions F cfp TTC a été engagée au titre du contrat de projet (Etat 40%, Pays 40% et CAMICA 20%).

Les travaux devraient se terminer en septembre 2014.

EDUCATION

EFFECTIFS SCOLAIRES

	2010/2011		2011/2012		2012/2013	
	Elèves	Classes	Elèves	Classes	Elèves	Classes
Ecole Arikitamiro MAKEMO Dir. M. Michel HENRION Tél. : 980.284	162	8	137	8	108	8
COLLEGE de MAKEMO Tél. : 980.369	179	8	191	8	173	9
CED de MAKEMO Tél : 98 02 31/fax : 98 02 28	72	9	74	9		




LE COLLÈGE DE MAKEMO

En ce qui concerne l'enseignement secondaire, le collège de Makemo accueillent des élèves venant d'ANAA, FAAITE, KAUEHI, FAKARAVA, ARATIKA, NIAU, FAKAHINA, FANGATAU et HIKUERU.

LE CENTRE D'ÉDUCATION AU DÉVELOPPEMENT

Après avoir fondé un CED aux Gambier en 1982, les frères du Sacré-Coeur du Québec ont implanté celui de Makemo en 1989. La direction administrative et pédagogique du CED de Makemo a été entièrement reprise en main en 1997 par le lycée professionnel Saint Joseph de Punaauia. A la rentrée 2013, l'établissement compte environ 60 élèves, l'internat héberge une trentaine de garçons et une dizaine de filles.



Le CED est composé d'une classe de CAP formation en maçonnerie et d'un CETAD.

Contact Presse

munication@polynesie-francaise.pref.gouv.fr

www.polynesie-francaise.pref.gouv.fr

Tél. : 77 00 83 – 77 08 85

HAUT-COMMISSARIAT DE LA REPUBLIQUE
EN POLYNÉSIE FRANÇAISE

Le Ministère de
nouvel internat abri.
Les travaux devraient se
Le plan de financement de
cadre du Contrat de
suivante :

40 % Etat, 40 % Pays et 20 % CAMICA



l'éducation fait construire un
terminer en septembre 2014.
cette opération inscrite dans le
projets se décline de la façon



Chantier du CED – Novembre 2013

LES INFRASTRUCTURES

AEROPORTUAIRES ET DESSERTE AERIENNE

L'atoll de **Makemo** dispose d'un aérodrome. Sa piste peut désormais accueillir les ATR 72 d'Air Tahiti à raison de 4 vols hebdomadaires.



Contact Presse

communication@polynesie-francaise.pref.gouv.fr

www.polynesie-francaise.pref.gouv.fr

Tél. : 77 00 83 – 77 08 85

HAUT-COMMISSARIAT DE LA REPUBLIQUE
EN POLYNÉSIE FRANÇAISE

PORTUAIRES ET DESSERTE MARITIME

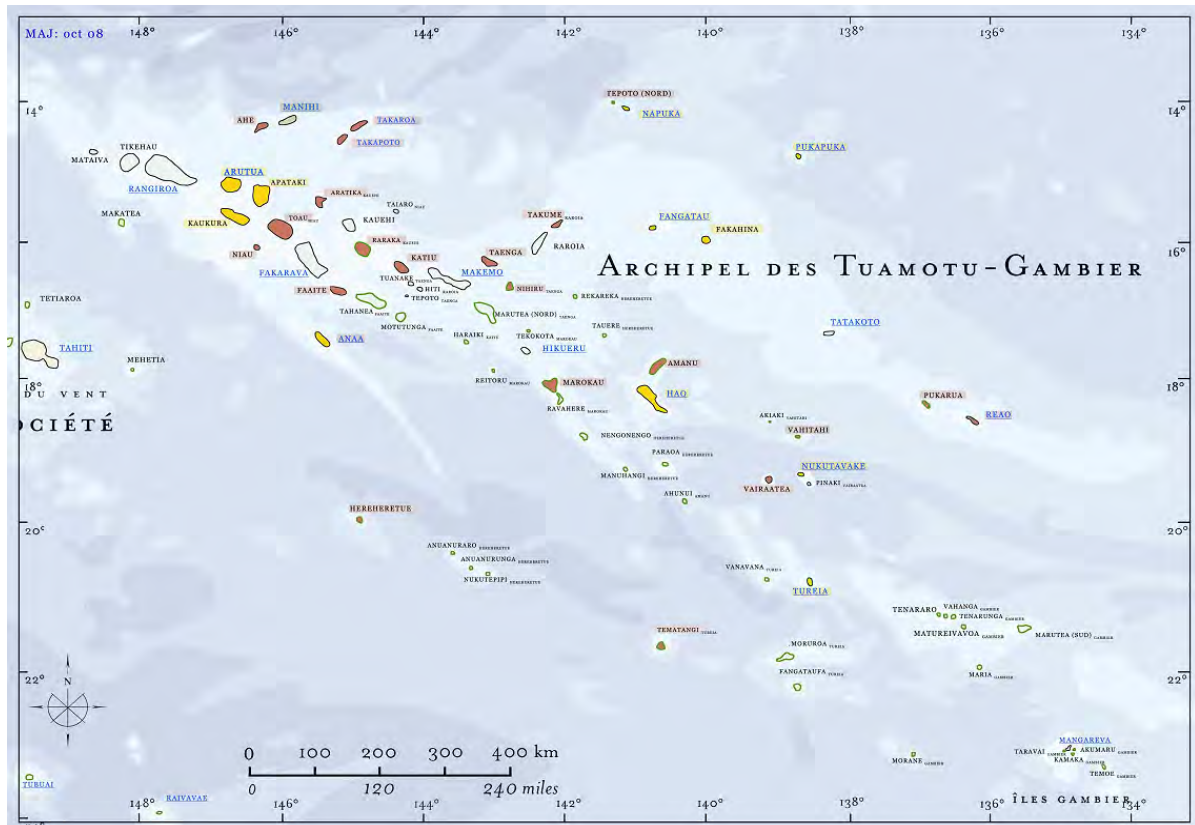
Makemo possède un quai d'une longueur de 250 m ; sa plate-forme de 800 m² permet l'accostage direct des caboteurs. Auparavant, les caboteurs restaient au mouillage dans le lagon et le transbordement des marchandises s'effectuait au moyen de chaloupes.



À Katiu, un quai de 59 m offre une profondeur de 3,05 m au point accostable. Il existe un débarcadère à Rarioia (peu de profondeur), un wharf et un débarcadère à Takume, un débarcadère à Taenga et une darse à Nihiru.

Desserte maritime

Makemo, Katiu et Taenga sont desservis par les Kura Ora 2 et 3, le Taporo VIII et le Cobia. Rarioia, Nihiru et Takume sont desservis par les Kura Ora 2 et 3.



Contact Presse

communication@polynesie-francaise.pref.gouv.fr

www.polynesie-francaise.pref.gouv.fr

Tél. : 77 00 83 – 77 08 85